

図でみる 統計表

ZAO TOWN



図-1 気象の概況の推移

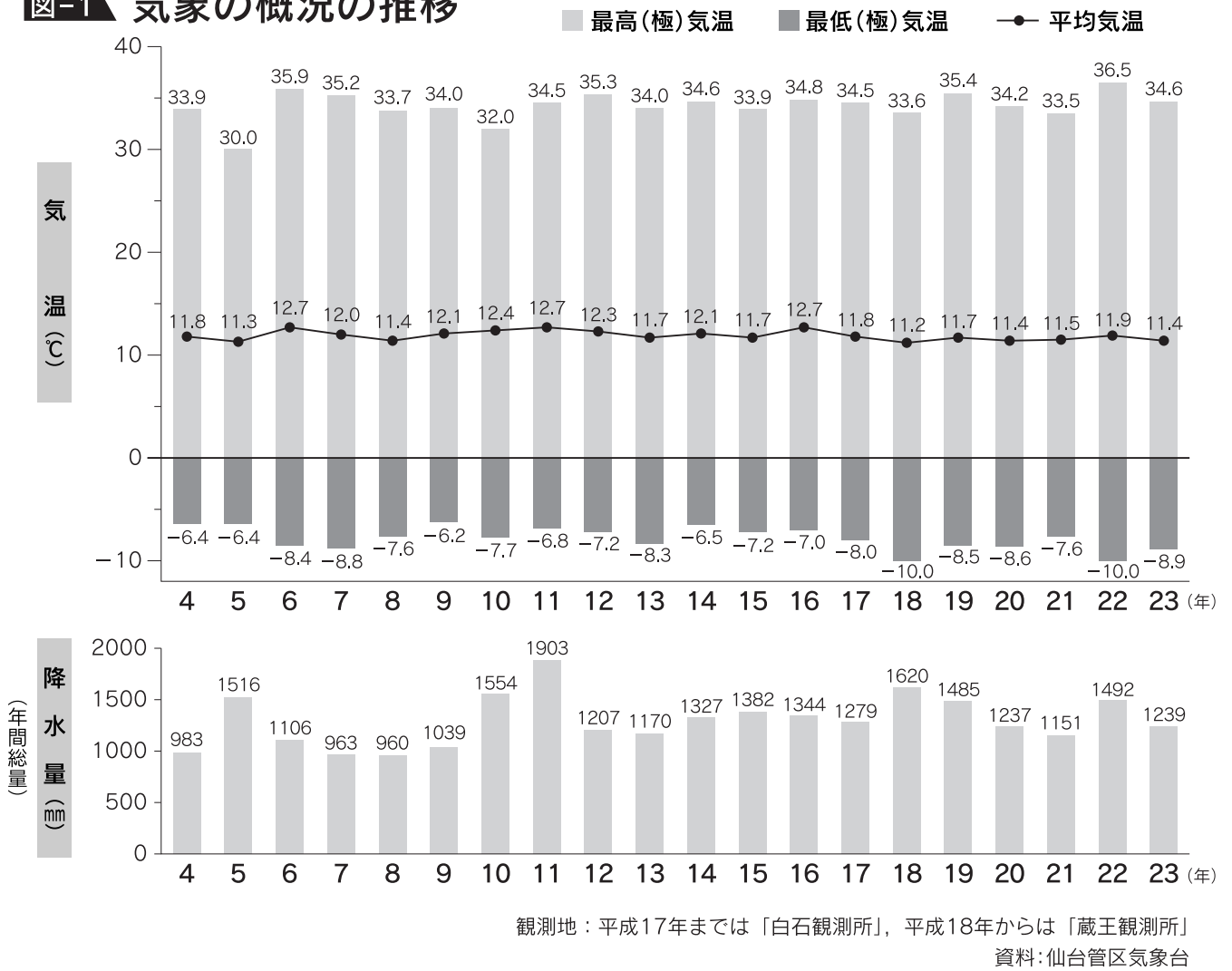
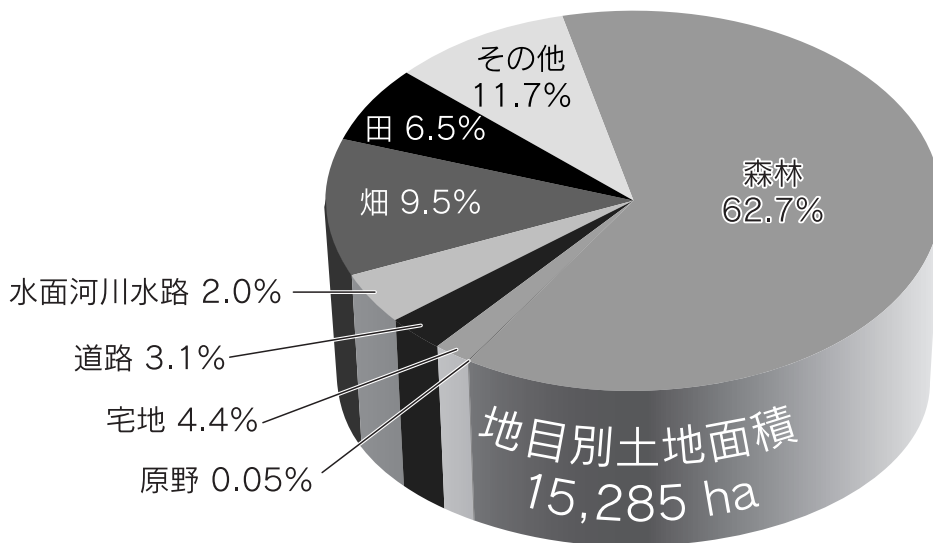
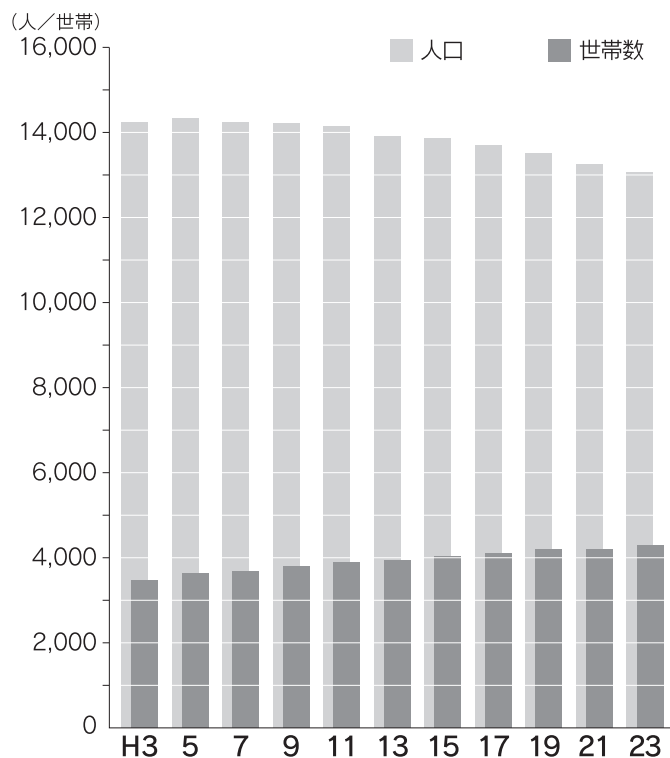


図-2 地目別土地面積 (平成22年10月1日)



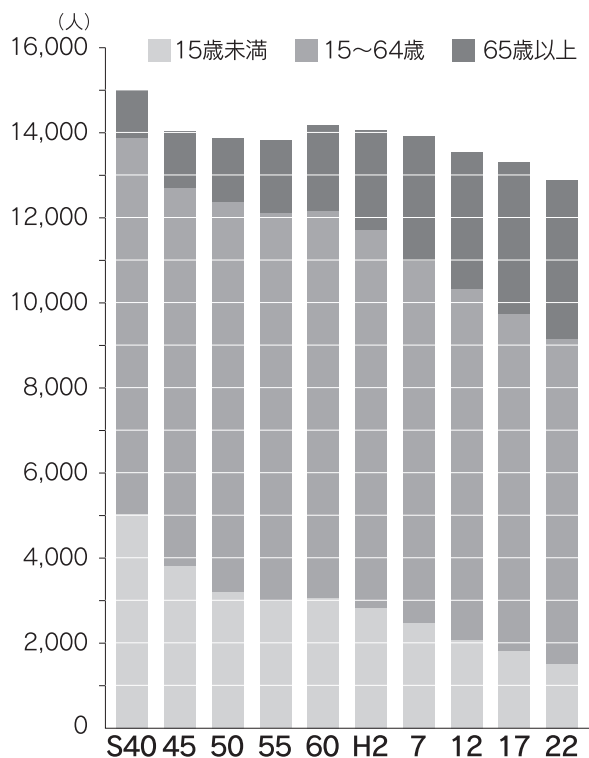
資料：宮城県統計年鑑

図-3 人口および世帯数の推移



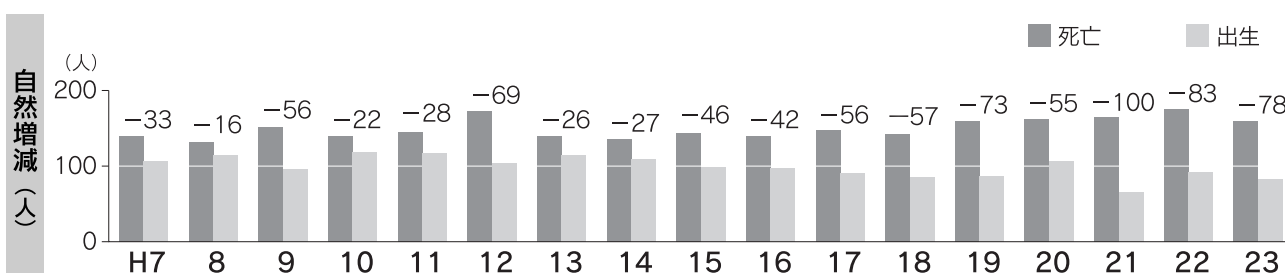
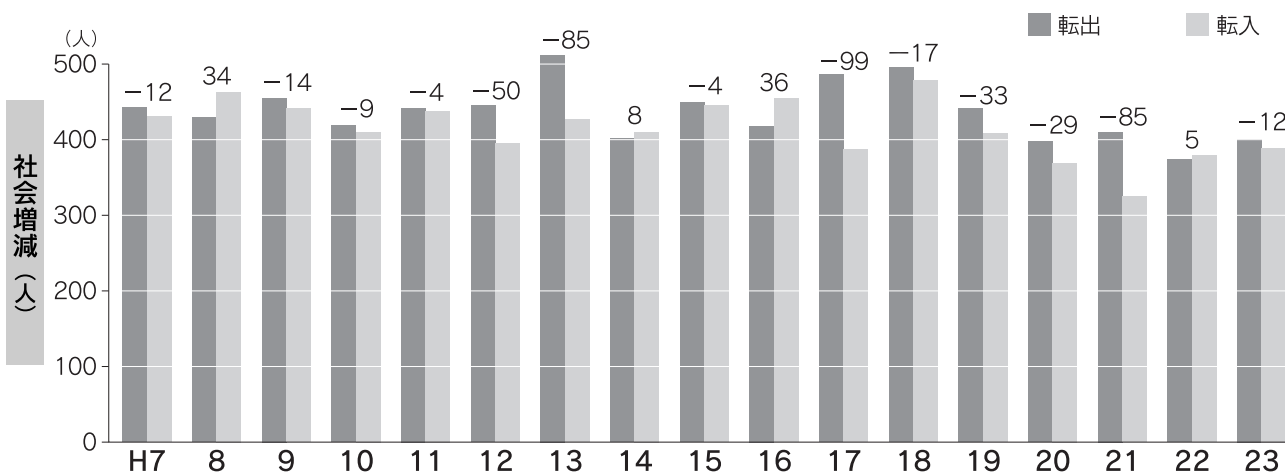
資料：宮城県震災復興・企画部統計課「住民基本台帳に基づく人口移動調査年報」

図-4 年齢(3区分)別人口の推移



資料：国勢調査

図-5 人口動態



資料：宮城県震災復興・企画部統計課「住民基本台帳に基づく人口移動調査年報」

図-6 人口ピラミッド・年齢階級別人口構成 (平成17年・平成22年)

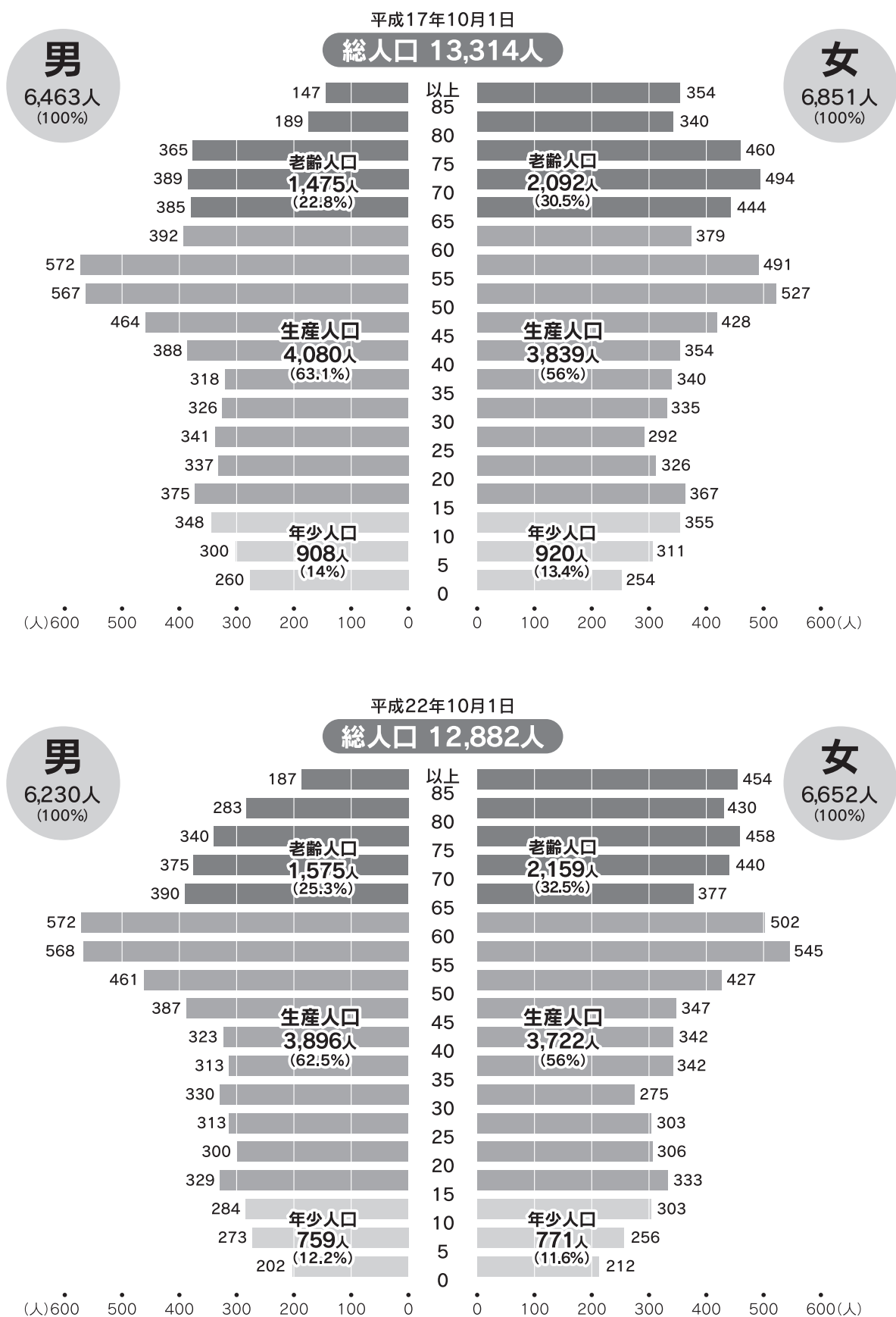
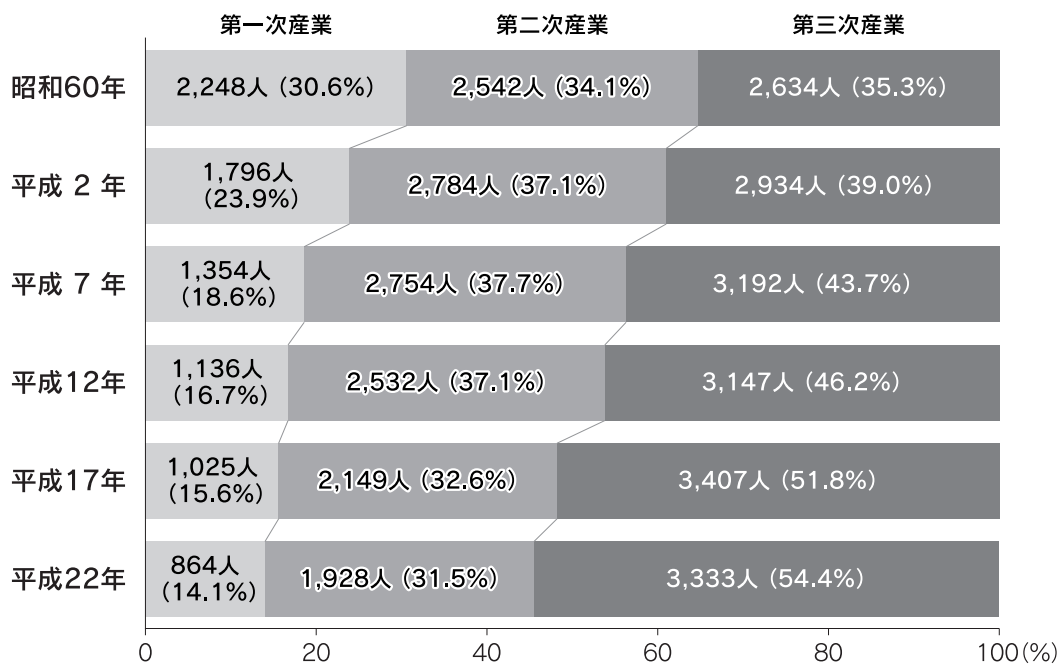
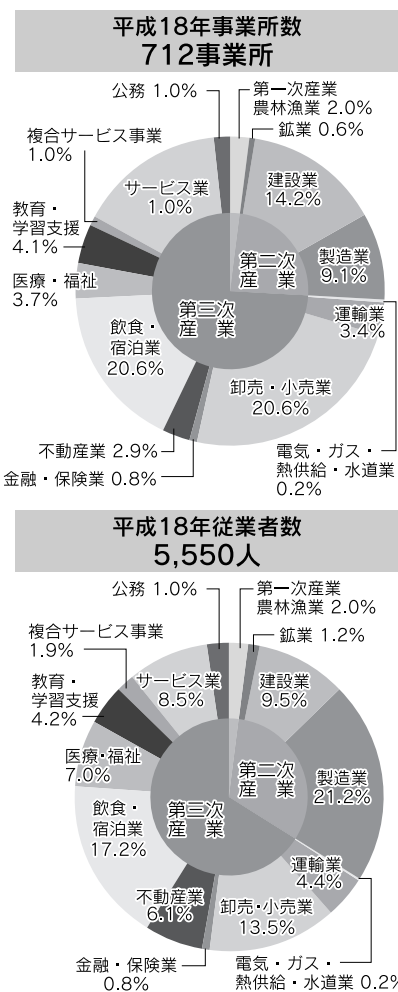
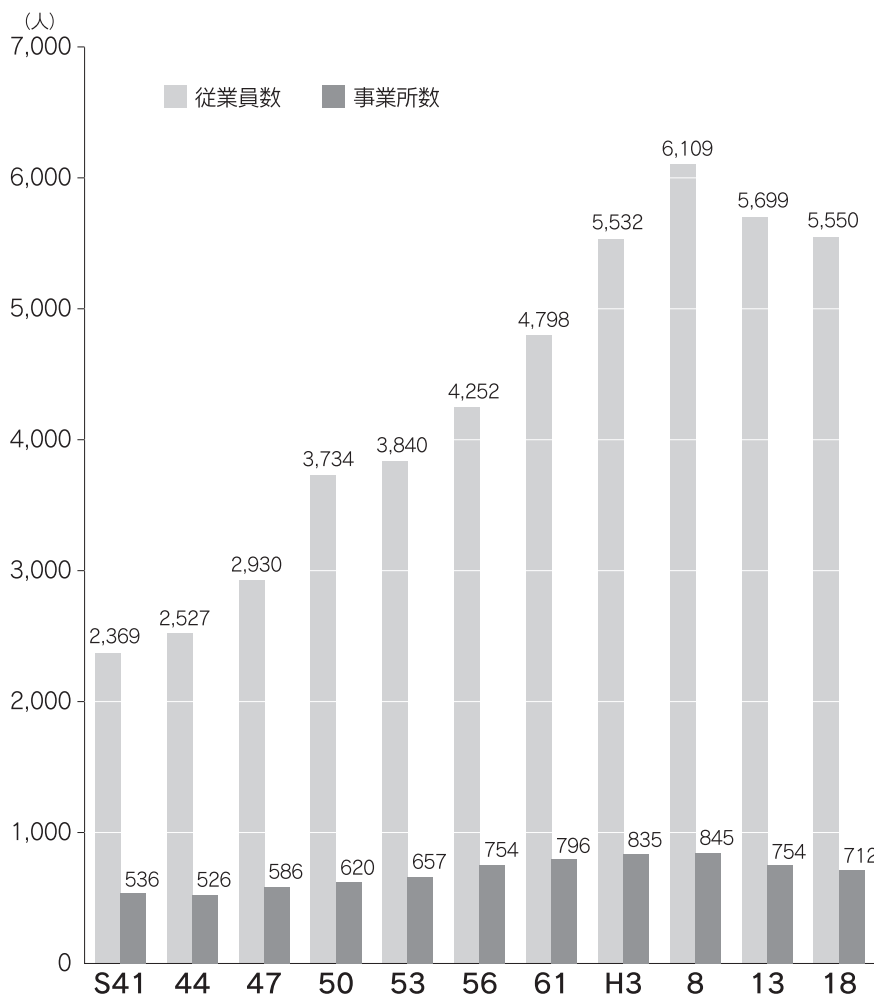


図-7 産業（3部門）別就業者割合の推移



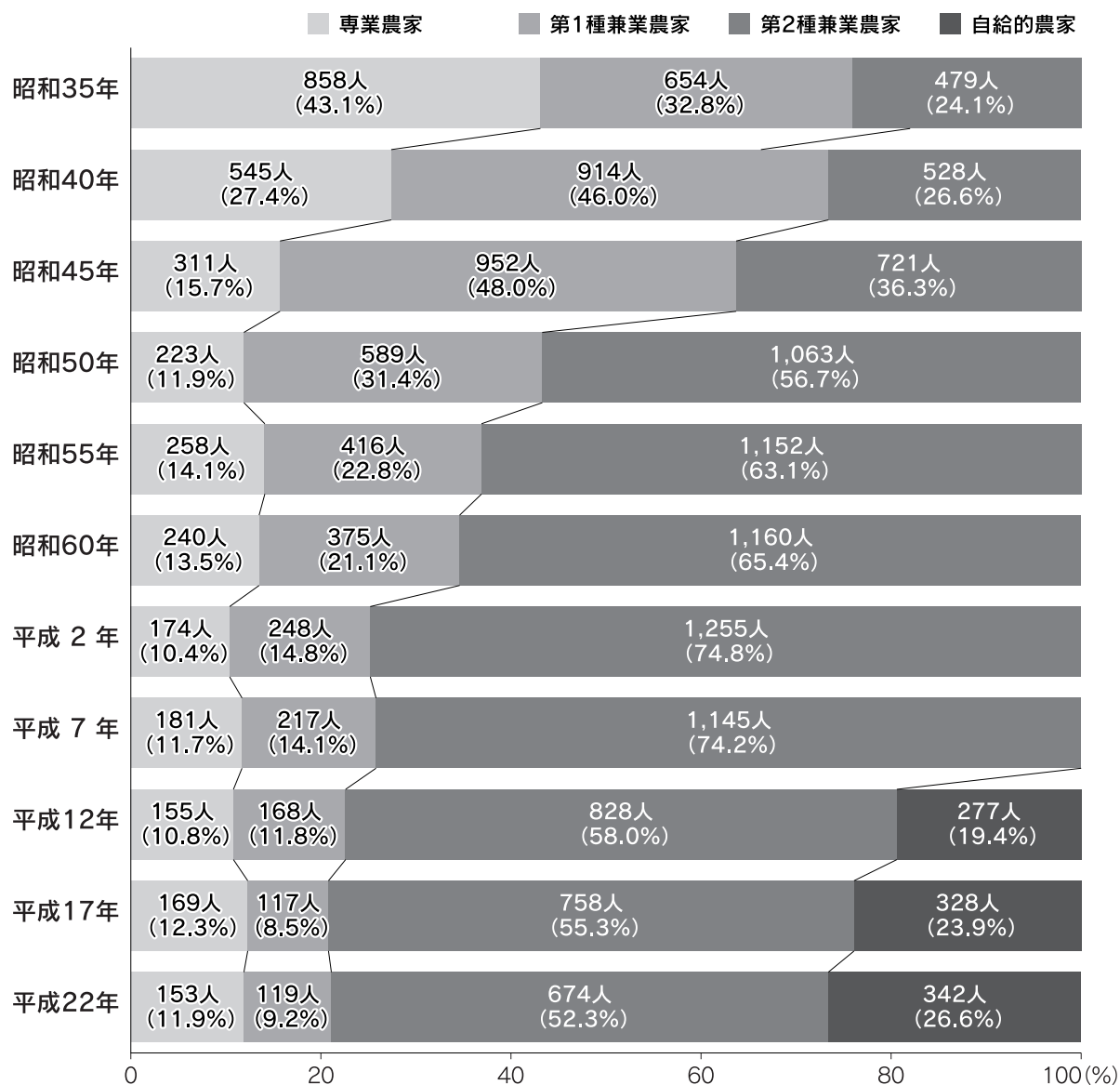
資料・国勢調査

図-8 事業所数および従業者数の推移



資料：総務省統計局「事業所・企業統計調査報告書」

図-9 専業・兼業別農家数構成比の推移



※ 専業別農家数については、12年の調査票から自給的農家の兼業状況項目がなくなり自給的農家の専業は把握していない。

※ 販売農家…経営耕地面積が30a以上または農産物販売金額が50万円以上の農家
自給的農家…経営耕地面積が30a未満かつ農産物販売金額が50万円未満の農家

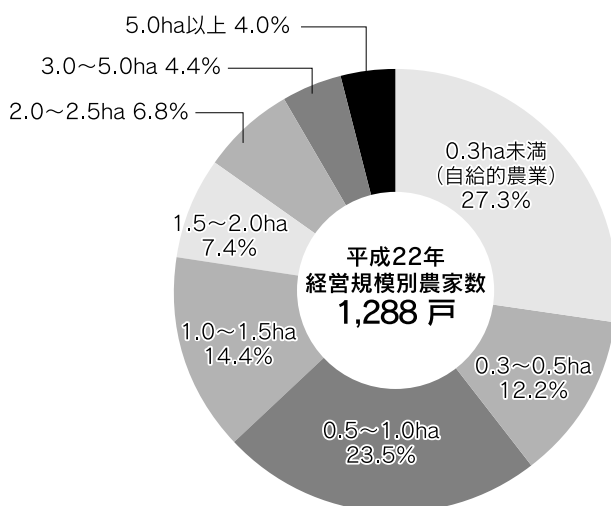
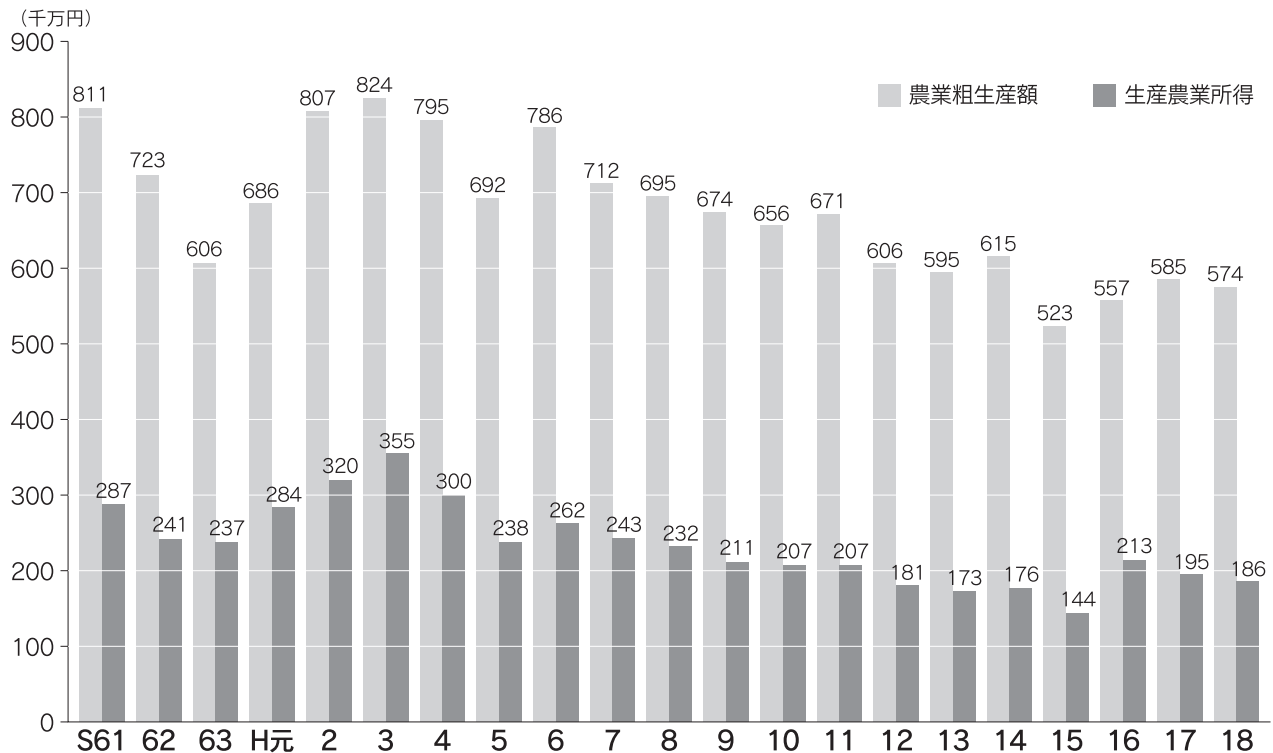
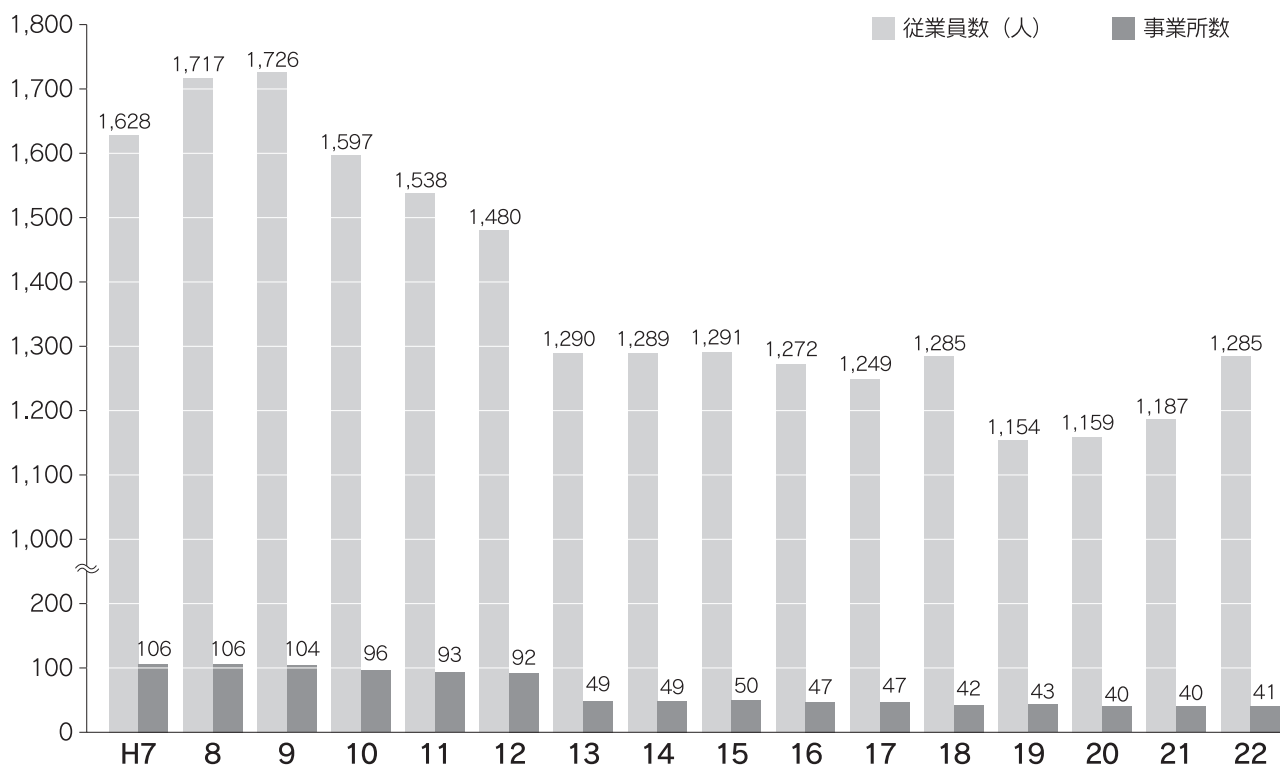


図-10 農業粗生産額と生産農業所得の推移


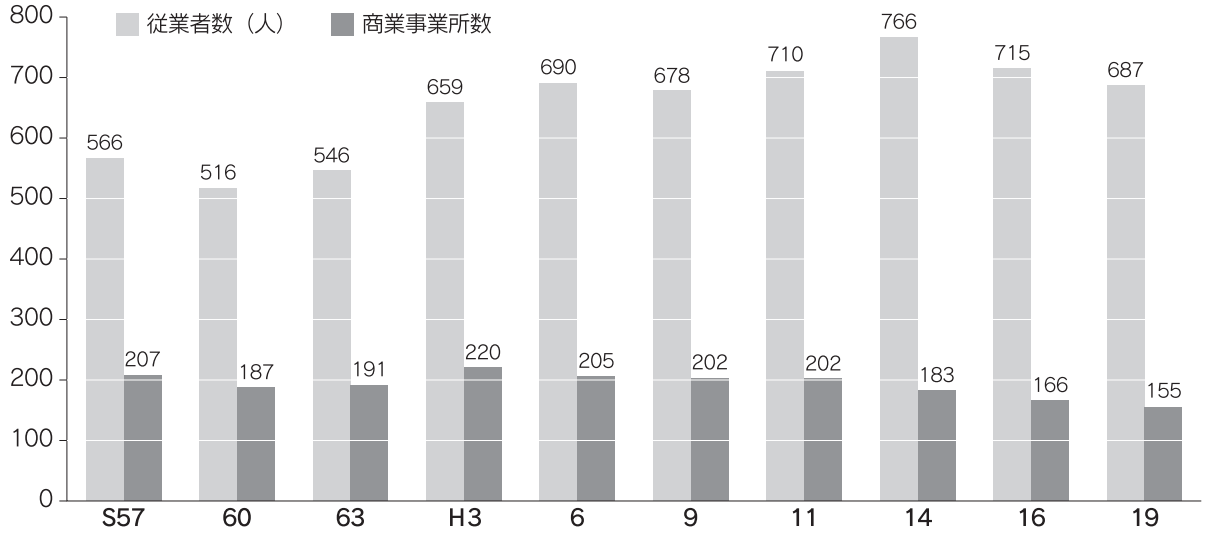
資料：宮城県農林水産統計年報

図-11 製造業事業所数・従業者数の推移


注：平成13年から調査対象が変更になったことに伴い、従業者4人以上の事業所についてとりまとめている。

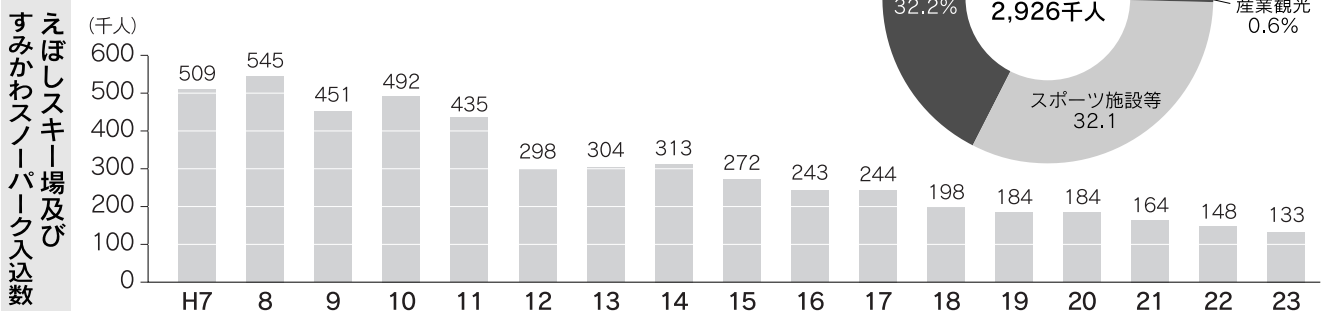
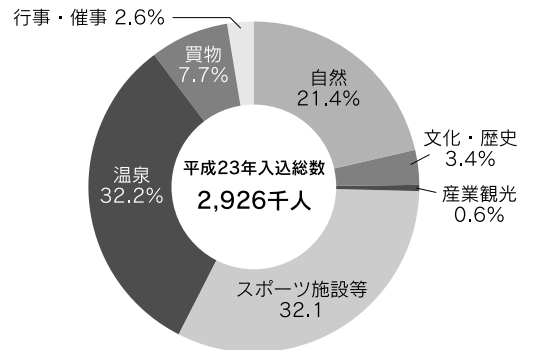
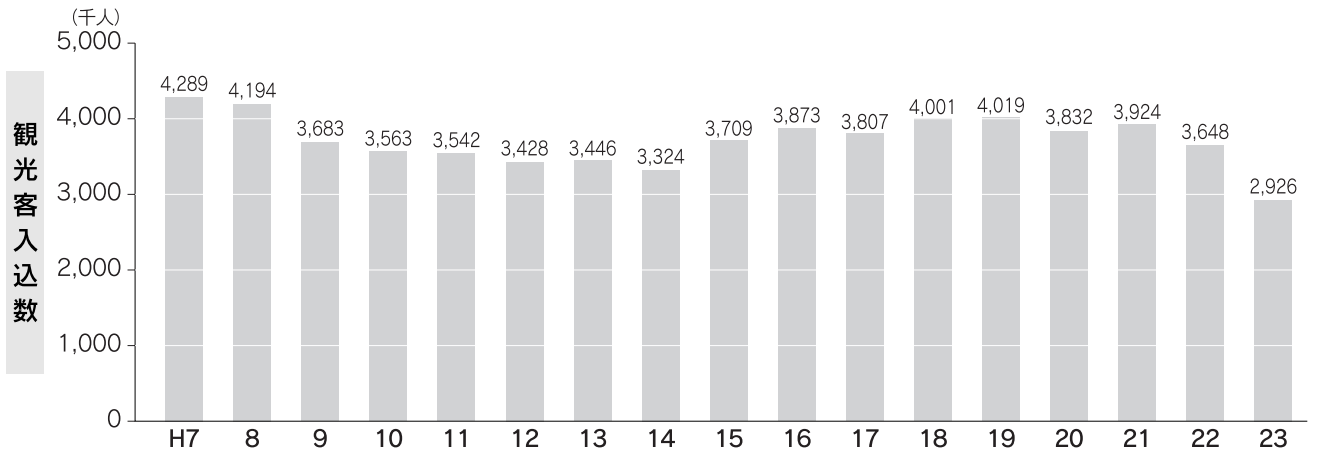
資料：工業統計調査

図-12 商業事業所数・従業者数の推移



資料：宮城県震災復興・企画部統計課「宮城県の商業」

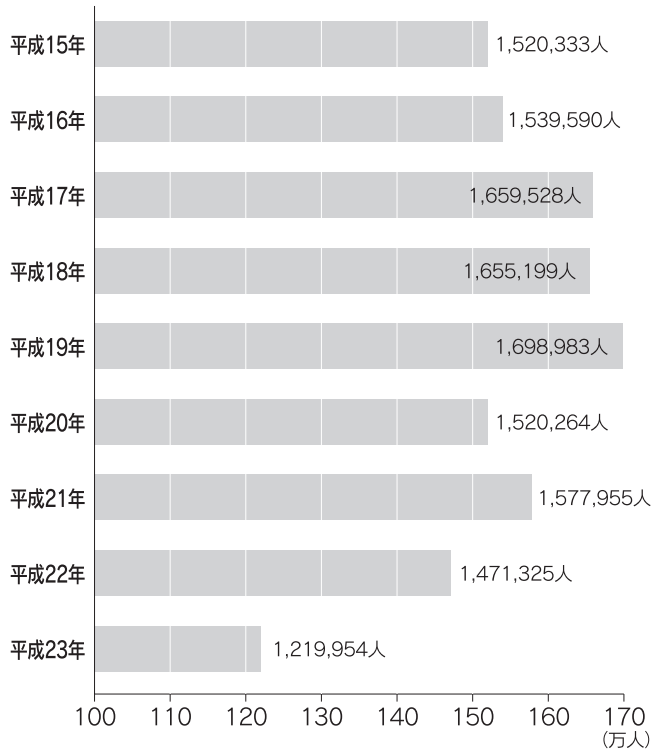
図-13 蔵王（鎌先・遠刈田・青根・峨々）入込数の推移



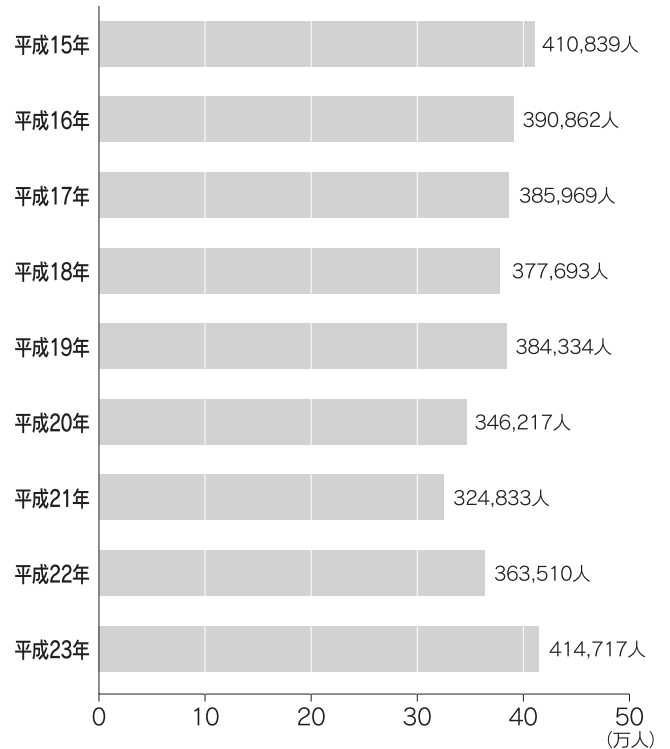
資料：観光統計概要

図-14 蔵王（鎌先・遠刈田・青根・峨々）観光客入込数の推移

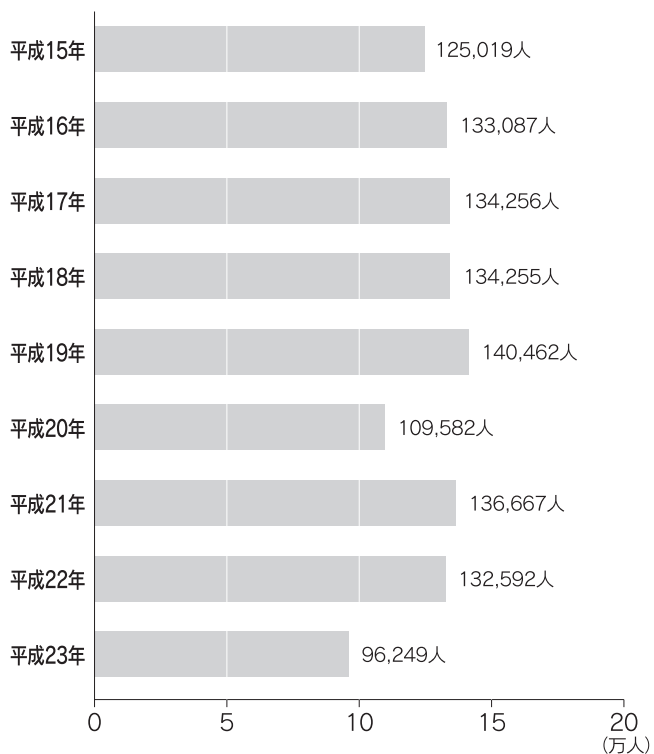
日帰り客数の推移



宿泊客数の推移



蔵王ハイライン通行台数(有料道路)の推移



蔵王（鎌先、遠刈田、青根、峨々）の観光客数の推移

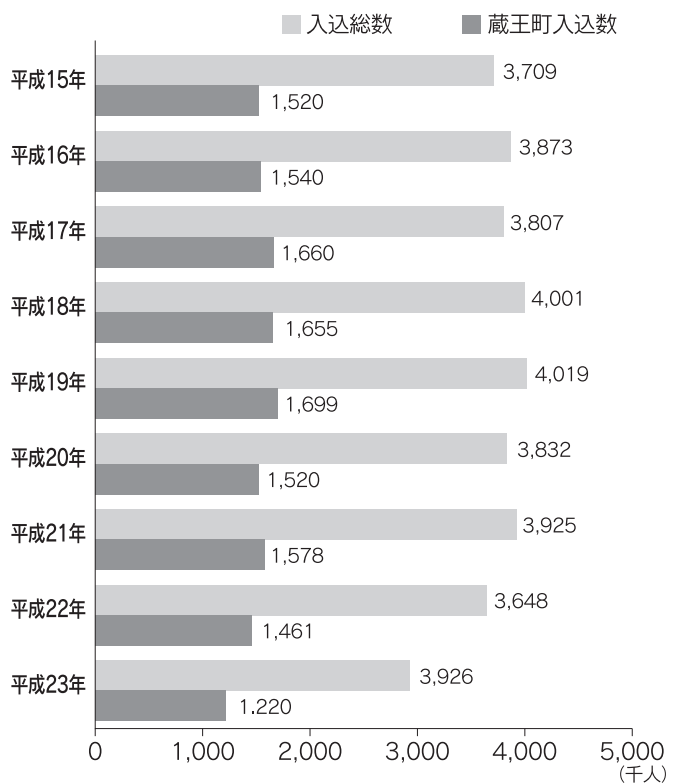
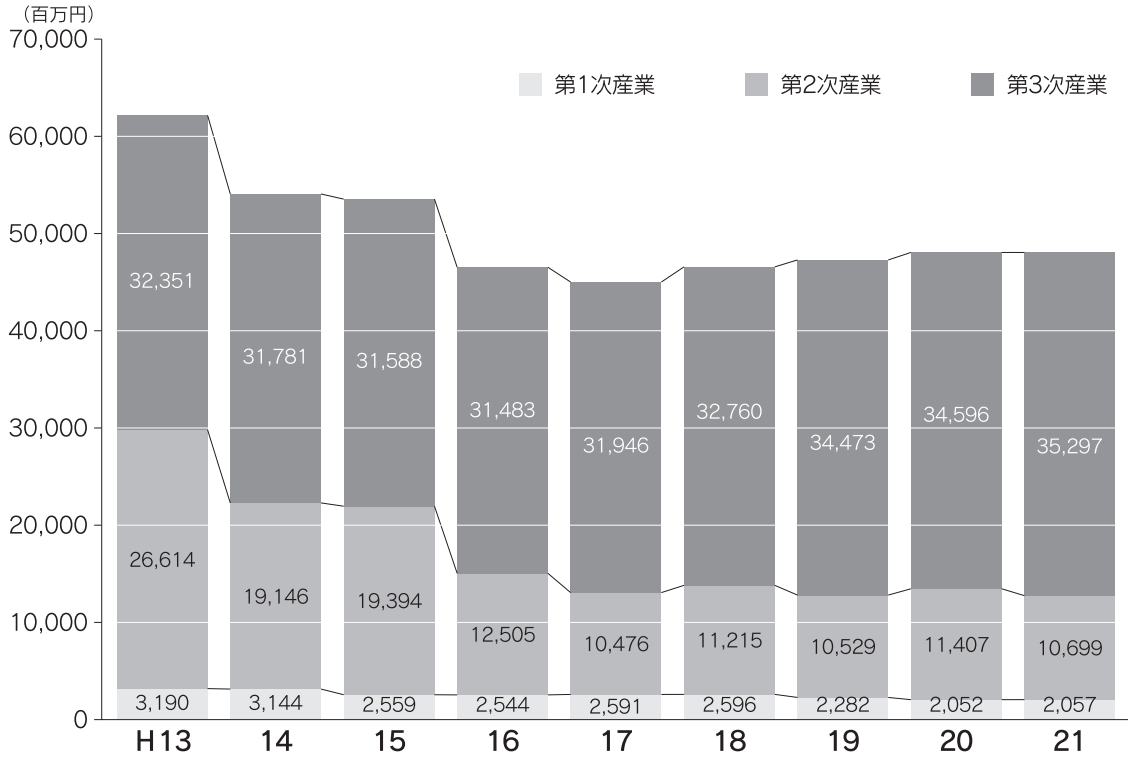
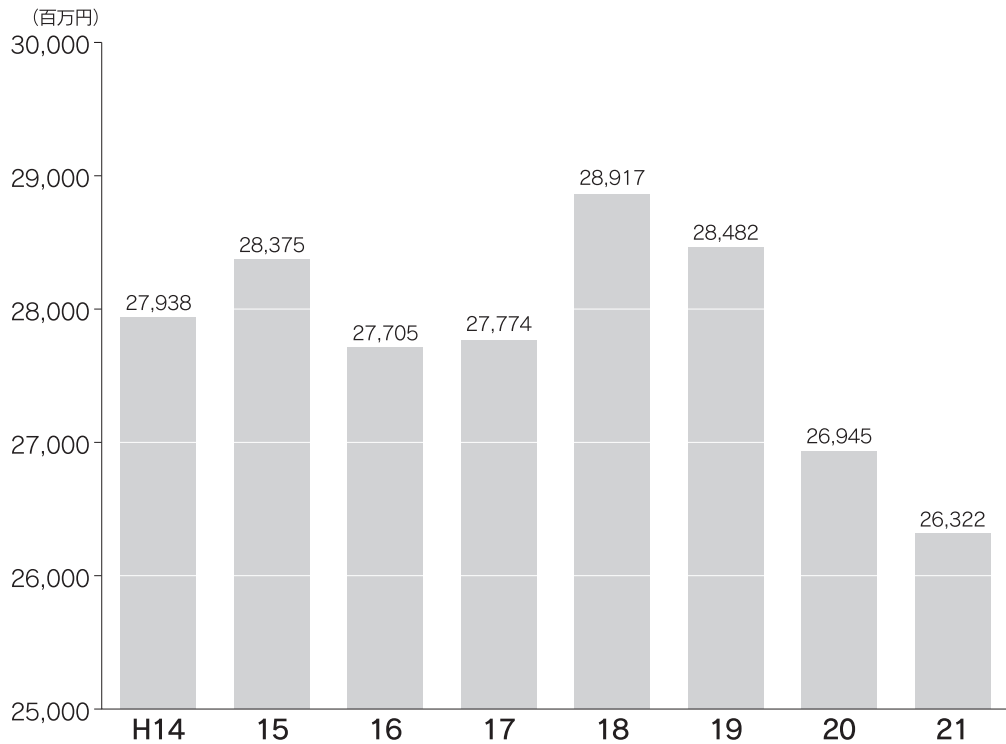


図-15 町民経済 産業別町内総生産の推移



資料：宮城県震災復興・企画部統計課「宮城県市町村民経済計画」

図-16 町民所得の推移



資料：宮城県震災復興・企画部統計課「宮城県市町村民経済計画」

図-17 上水道の給水状況の推移

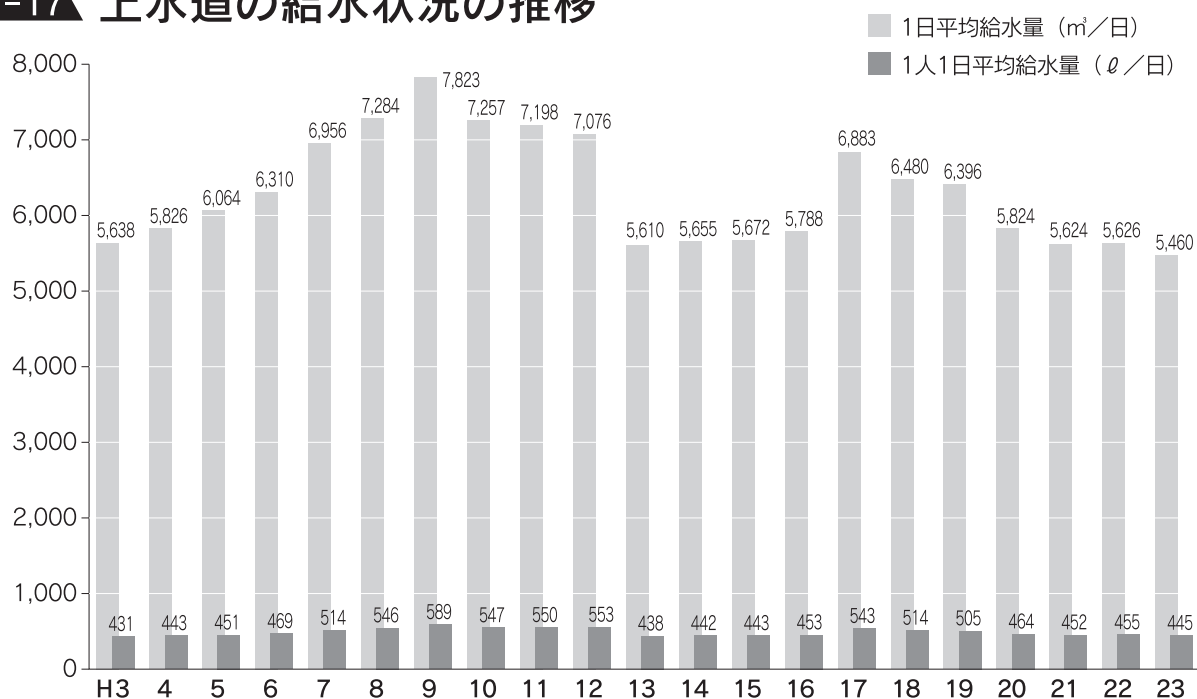


図-18 国民健康保険の状況

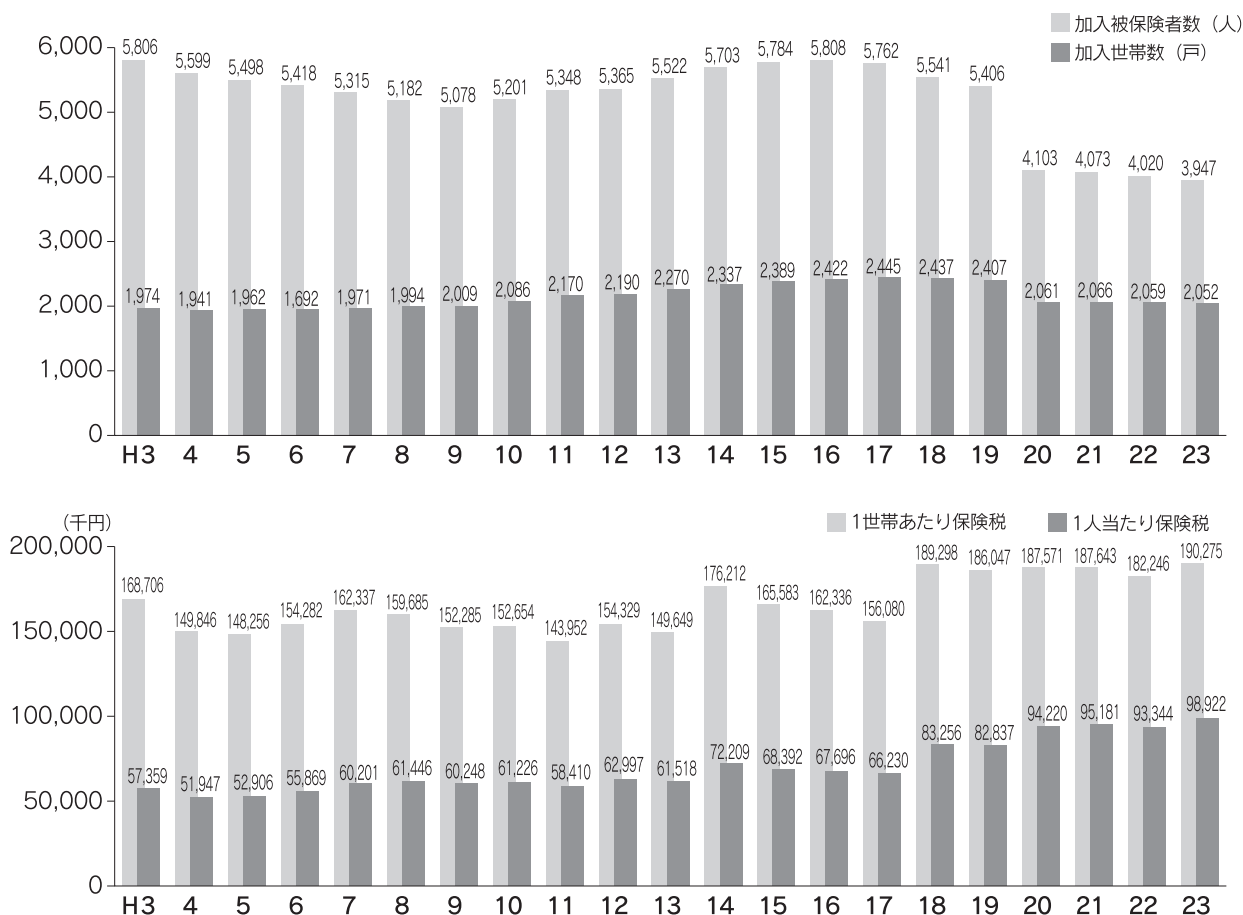


図-19 主要死因別死亡者割合の推移

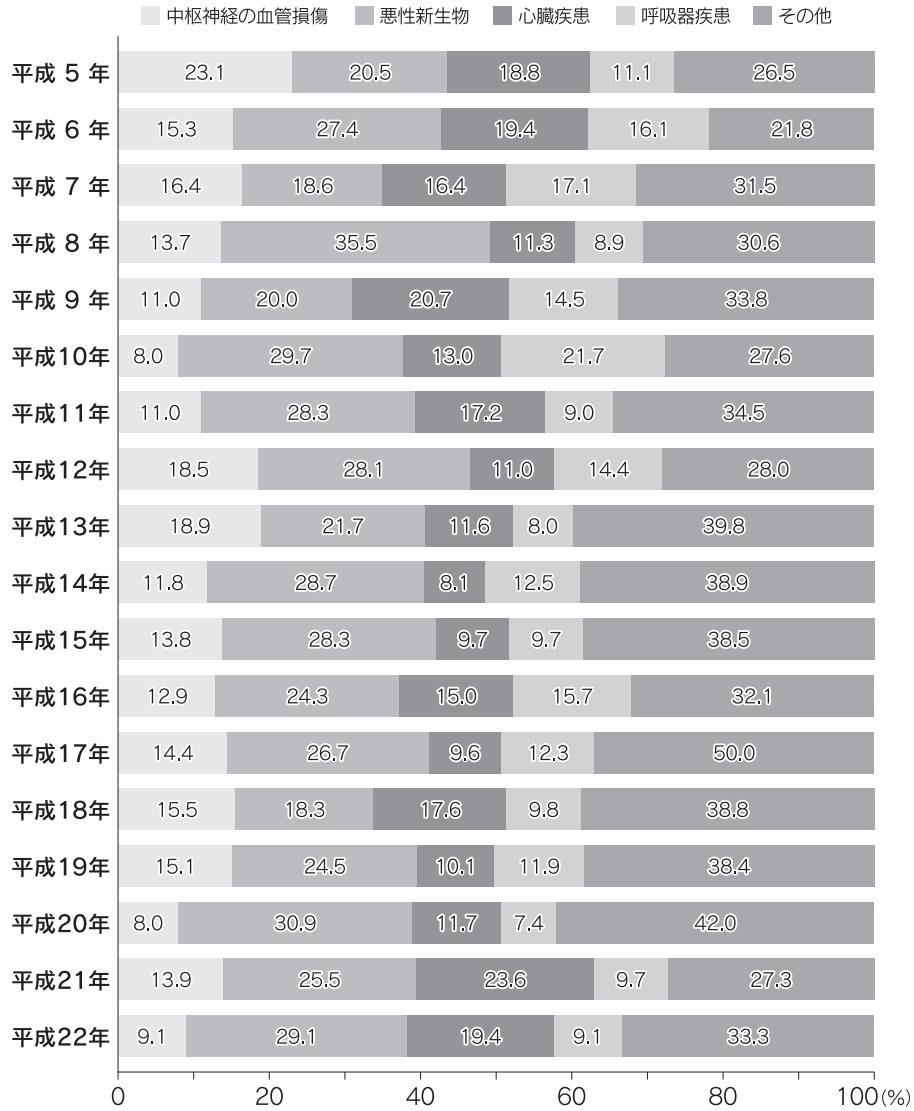


図-20 小学校児童数・中学校生徒数の推移

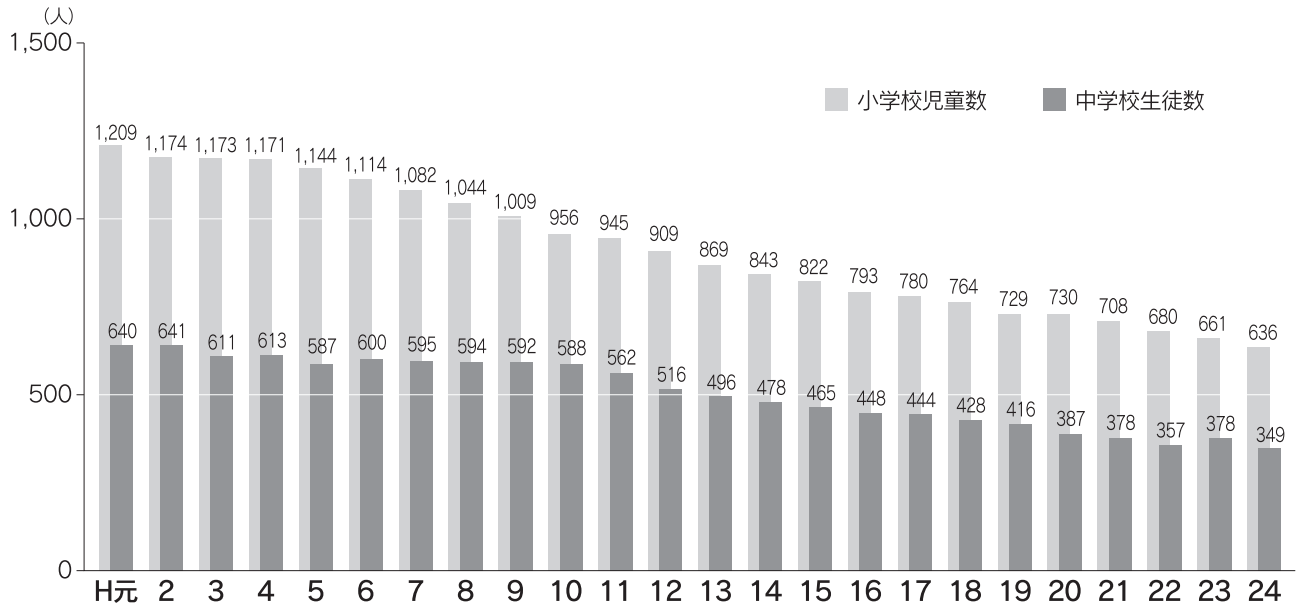
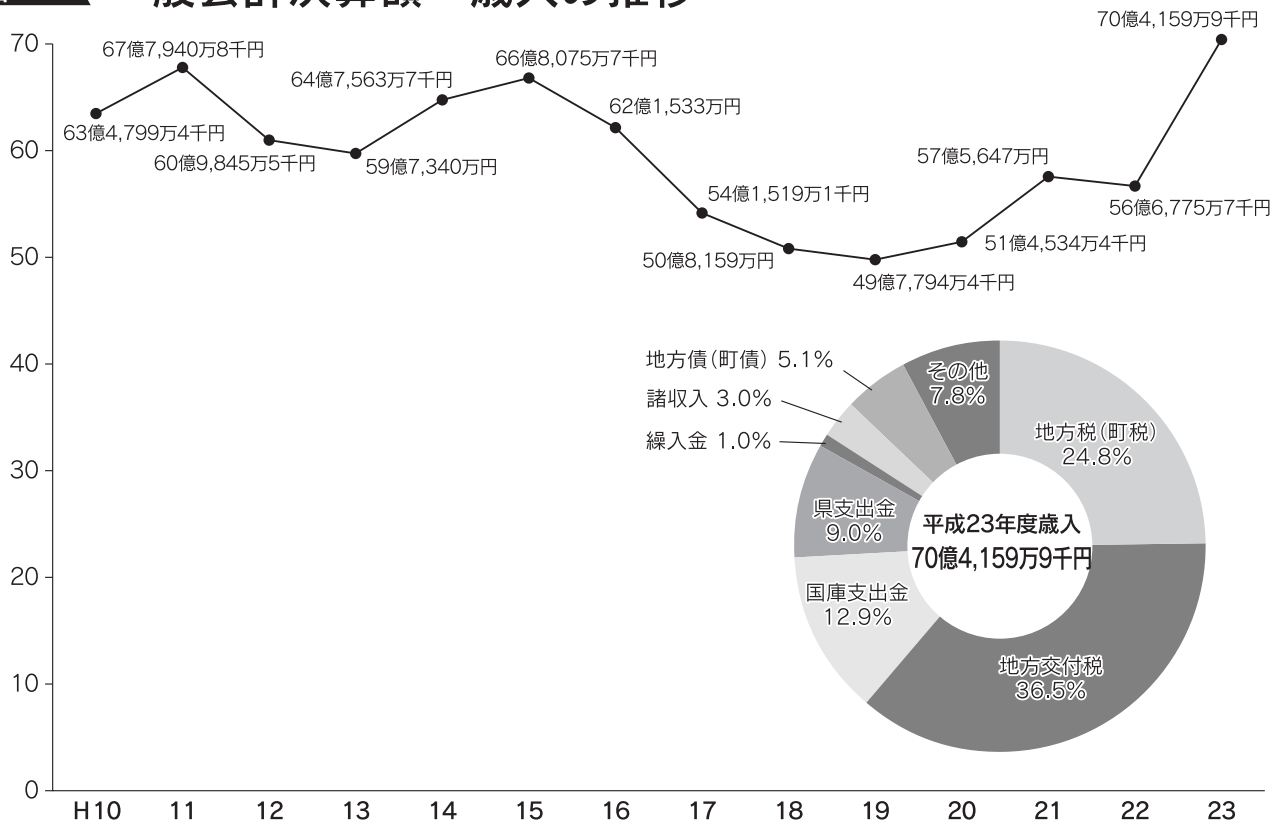
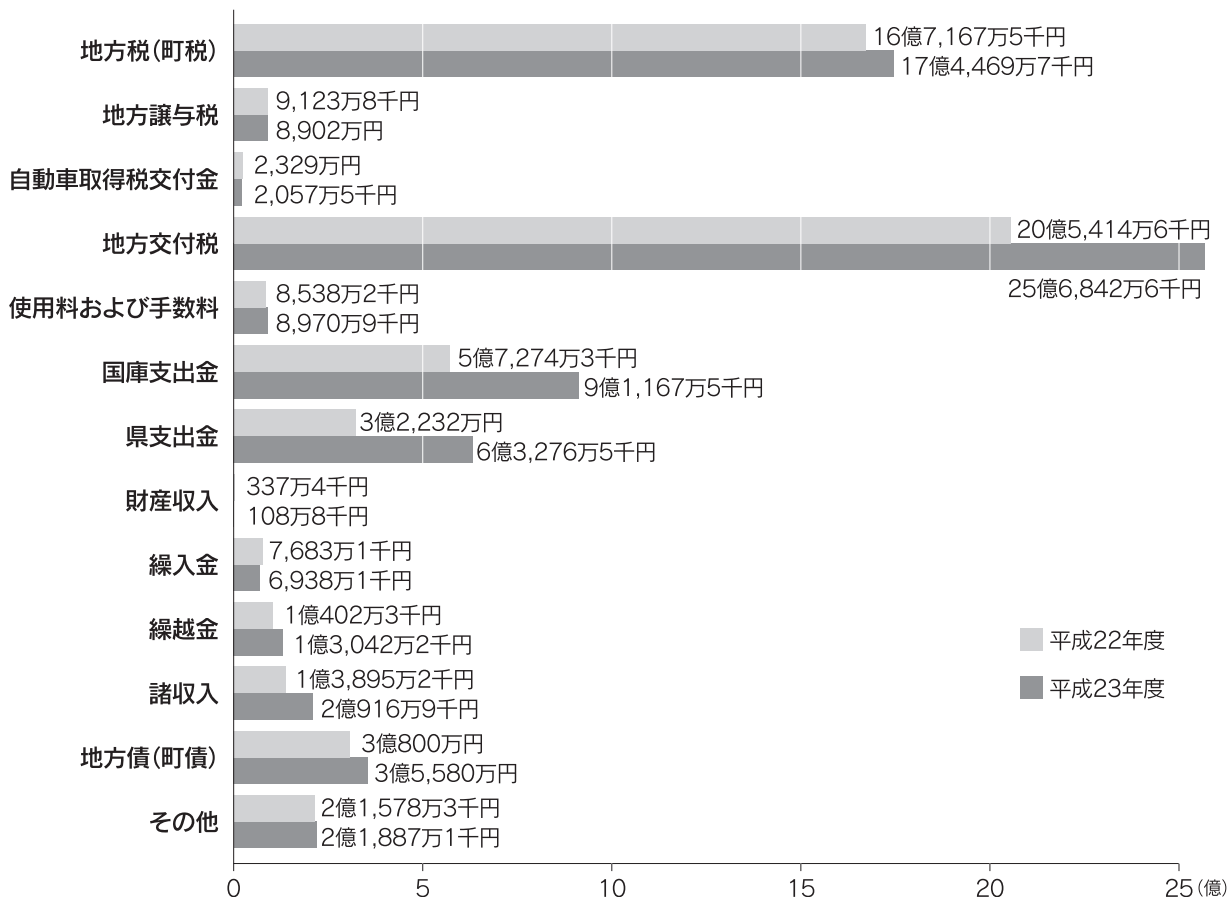


図-21 一般会計決算額 歳入の推移



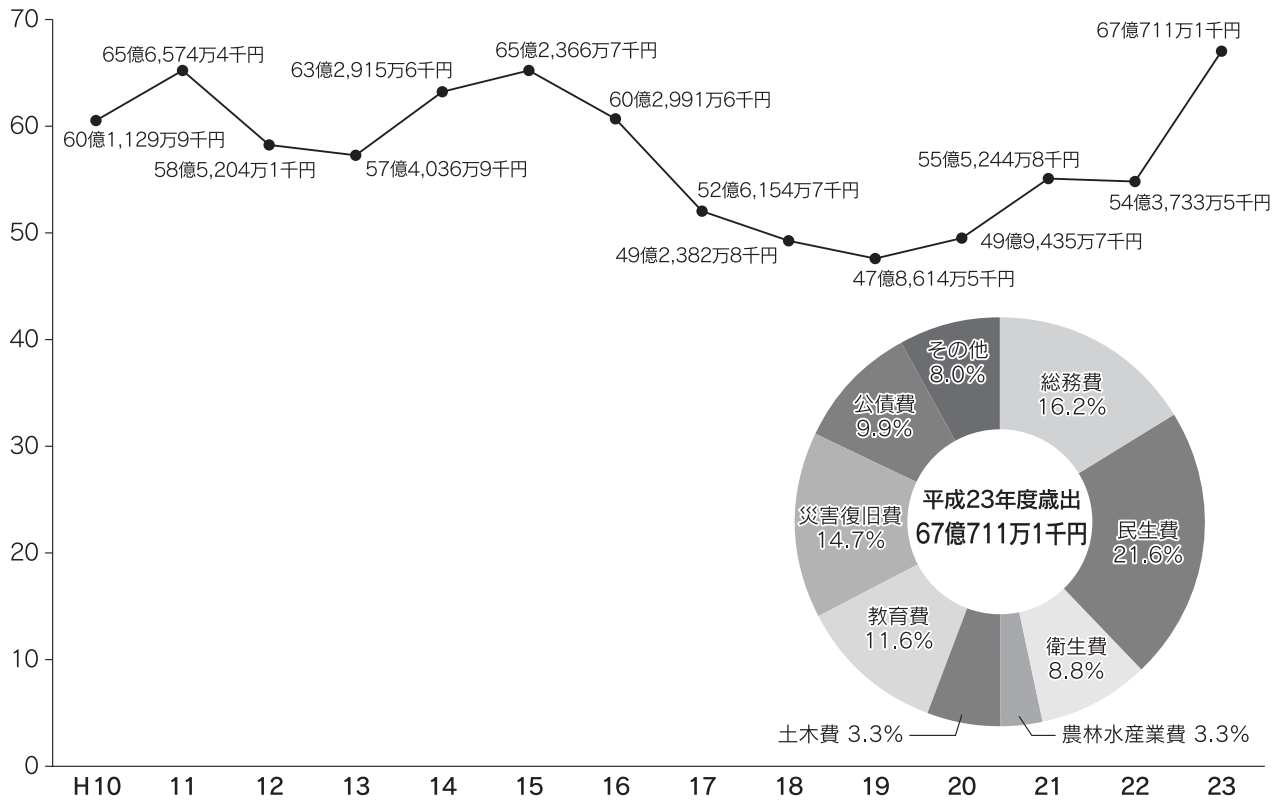
資料：蔵王町各種会計歳入歳出決算書

一般会計歳入決算額割合 (平成22年度・平成23年度)



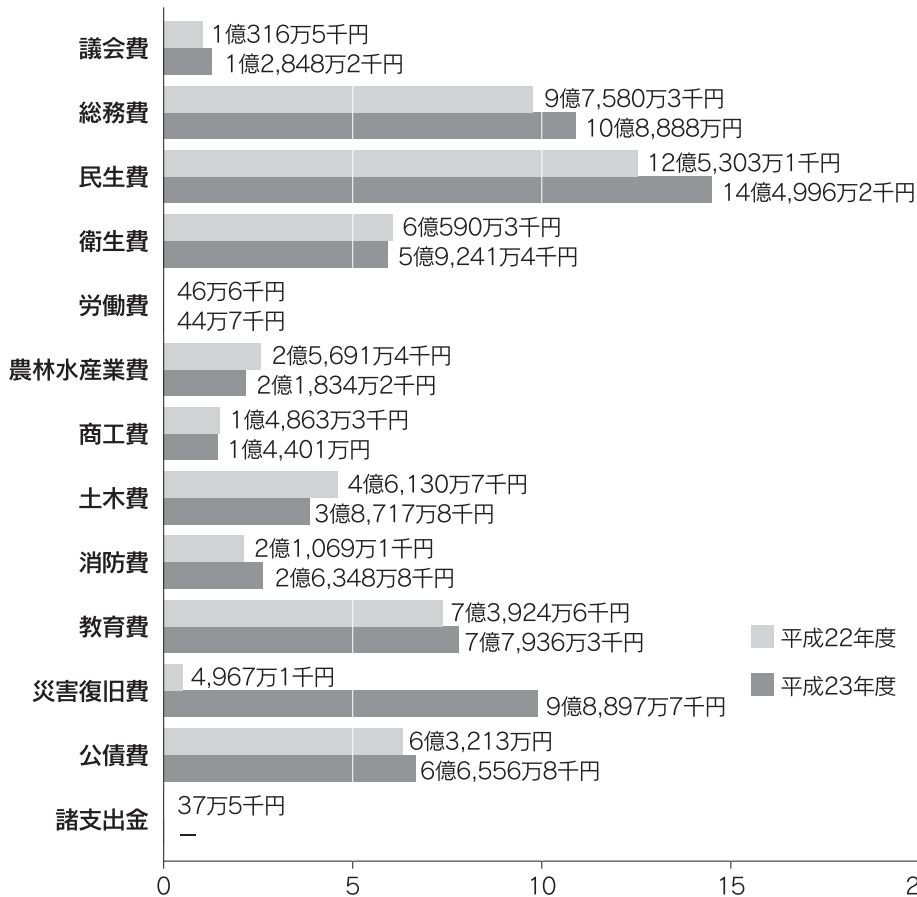
資料：蔵王町各種会計歳入歳出決算書

図-22 一般会計決算額 歳出の推移



資料: 蔵王町各種会計歳入歳出決算書

一般会計歳出決算額割合 (平成22年度・平成23年度)



資料: 蔵王町各種会計歳入歳出決算書